

Sveriges populäraste landsbygd- Norrtälje



Detta är Norrtälje

Areal	5869 km²	20/290
Landareal	2015 km ²	42
Havsareal	3755 km ²	2
Sjöareal	98,63 km ²	77
Största orter	Norrtälje (), Rimbo (), Hallstavik (), Älmsta (), Bergshamra ()	-
Största sjöar	Erken (23,3 km ²), Skedviken (8,3), Limmaren (5,4) Gavellångsjön (5,3) Närdingen (4,0)	-
Högsta höjd	(58,2 m.ö.h.)	-
Folkmängd	62 392 (2019-09-30)	38
Invånare per km² land	30,96	140

Andel boende på landsbygd ca 50 %
 Antal personer boende på landsbygd (topp 3 - 1)
 Befolkningsutveckling i Kommunen 2006-2015
 Tätorter + 5% och landsbygd +10 %.

Riket 15%
 ca 31 000 +

532 byar (inkl småorter och tätorter)

Statistiken visar tydligt en utveckling med förtätningar på landsbygden.

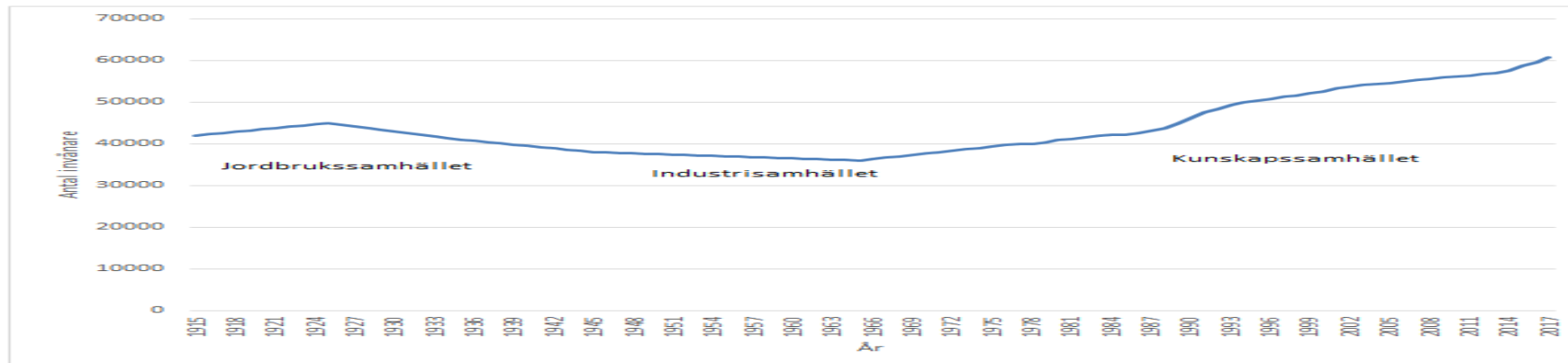
Dessa förtätningar blir en så kallad småort som så småningom blir en tätort.

Antalet småorter totalt har ökat med ca 30 st sedan år 2005.

Det finns även en utveckling att kommunens större tätorter ökar genom att småorter och mindre tätorter växer samman med den större orten. Norrtälje och Bergshamra är aktuella exempel på detta.

Aldrig nånsin har det bott fler personer på landsbygden i Norrtälje som det gör idag, men vissa områden minskar något medan andra delar växer desto mer.

Framförallt områden med bra pendlingslägen, södra, västra och centrala delen av kommunen.



Topplistor

Befolkningsökning i procent 2015-, kommuner med mer än 50 000

Plats 3

Befolkningsökning i kommuner med yta mer än 1000 kvadratkilometer

Plats 1

Befolkningsökning i större kommuner med mer än 70 km avstånd mellan kommuncentra och storstadsregionscentra

Plats 1

Befolkningsökning i kommuner med en landsbygdboendeandel större än 30%, absoluta tal

Plats 1

Andel villabebyggelse i kommuner med mer än 30 000 inv

Plats 1

Andel landsbygdsbebyggelse i kommuner med mer än 50 000 inv
Högst

Antal personer boende (skrivna) på landsbygd i kommuner med mer än 50 000 inv
Plats 2

Andel personer boende på landsbygd i kommuner med mer än 50 000 inv
Plats 1

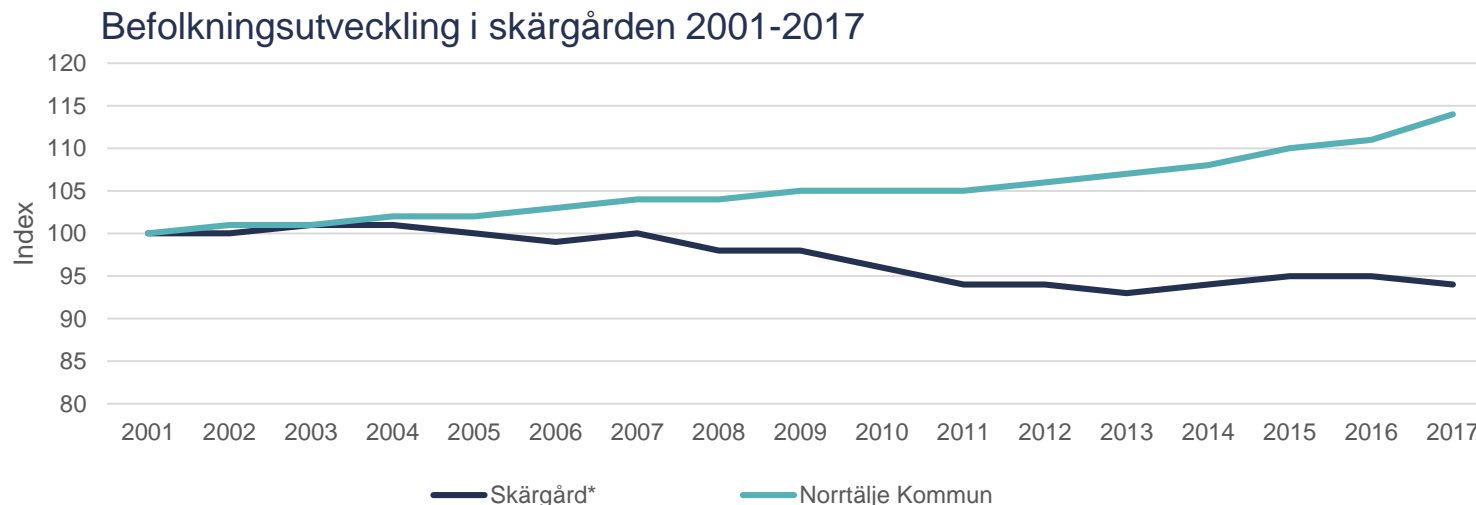
Antal fritidshus
Plats 1, Norrtälje ca 26-27 000 (ca 5% av alla rikets registrerade fritidshus)
Gotland ca 13 500
Värmdö ca 13 000

Antal småorter
Plats 1

Kommuner i landet med flest räddningsinsatser för bin: Plats 3 (tidigare plats 2)

Drygt 26 000 fritidshus. Ca 7000 av dessa har helårsabonnemang för sophämtning vilket innebär att sannolikt ytterligare ca 10 000 personer befinner sig nästan heltid i Norrtälje.

Ca 2% av befolkningen är skrivna på öar utan fast landförbindelse
Detta innebär att kommunen även har glesbygd (mer än 45 min avstånd till ort med större servicegrad)

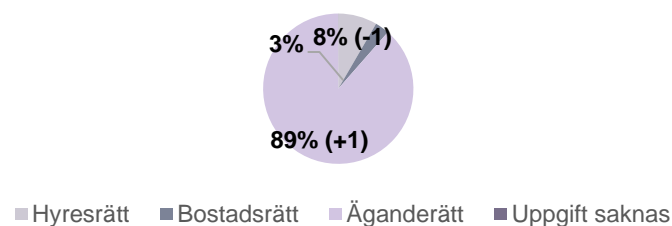


I Norrtälje bor de flesta i småhus, endast Stockholm och Huddinge (med liten marginal) har fler i länet (knappt 17 000)

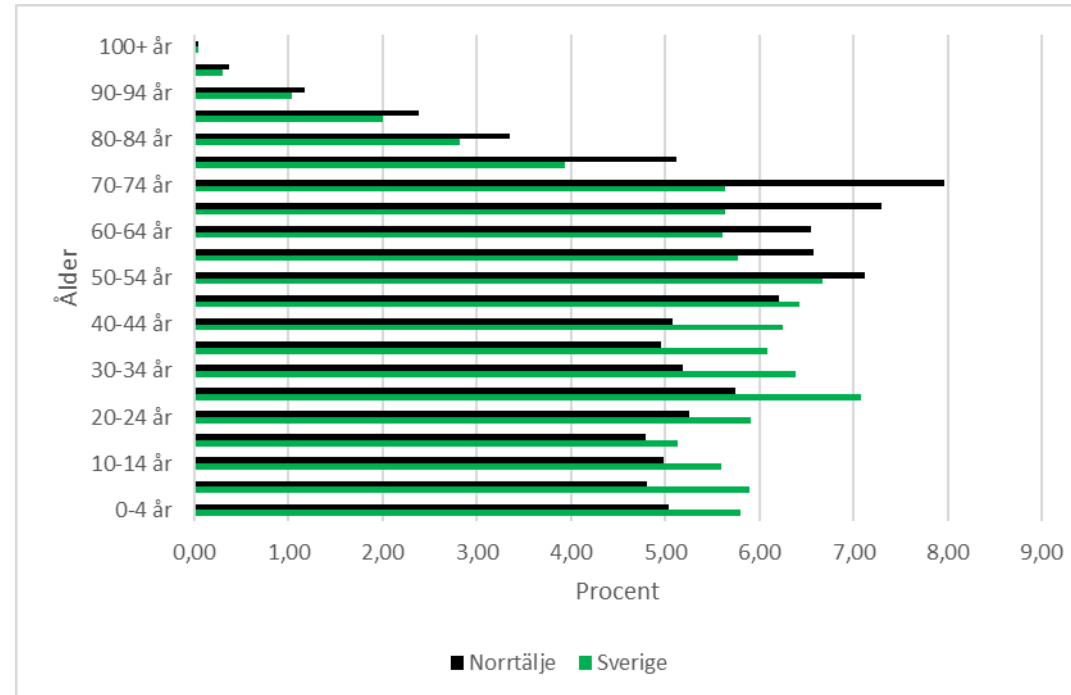
Antalet villor/småhus på Norrtäljes landsbygd är grovt uppskattat minst 10 000. Det finns anledning att anta att en betydande del av dessa kan komma att byta ägare inom de närmaste 10 åren, under förutsättning framförallt att annat boende kan hittas. Det här skulle sannolikt innebära en utveckling mot större hushåll vilket i sin tur ger en betydande befolkningsökning.

Åren 1991 - 2005 då befolkningsökningen för Norrtäljes landsbygd 24 %.

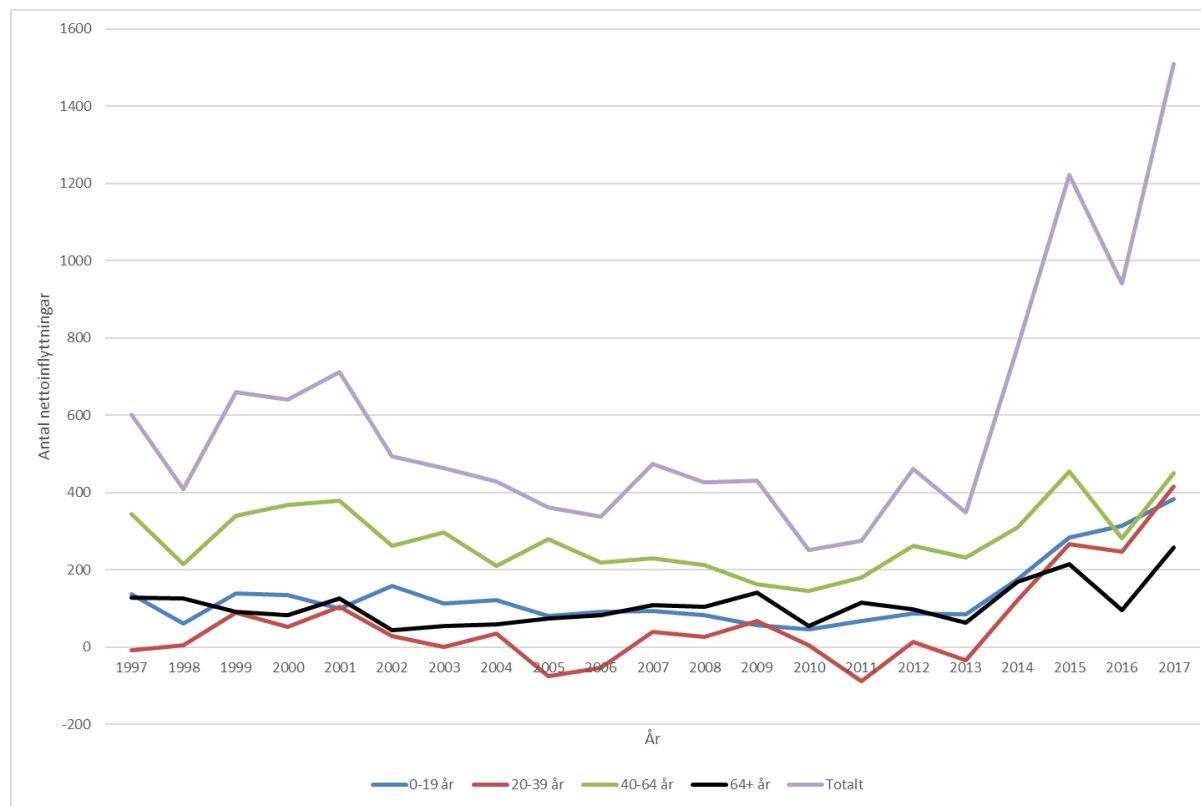
Upplåtelseformer för hushåll på landsbygden



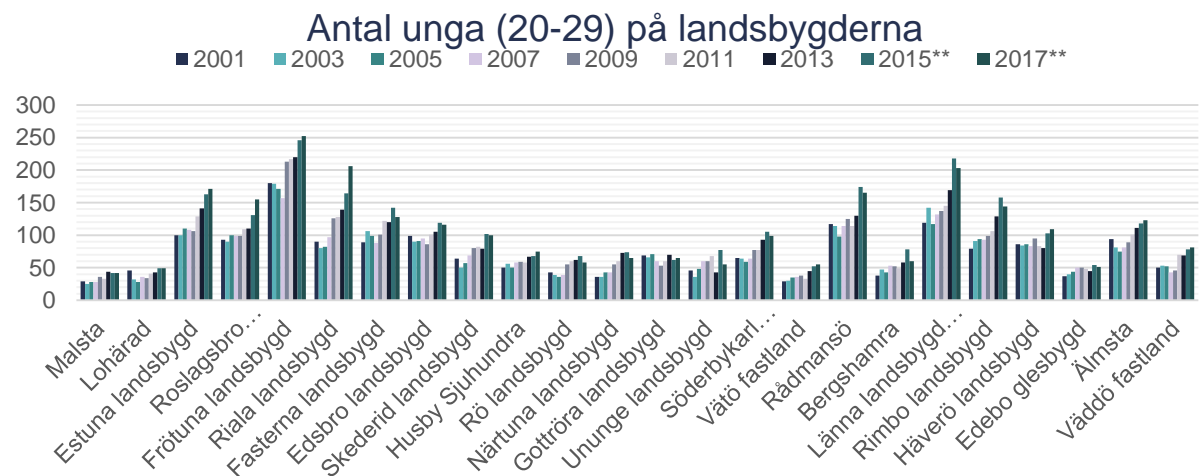
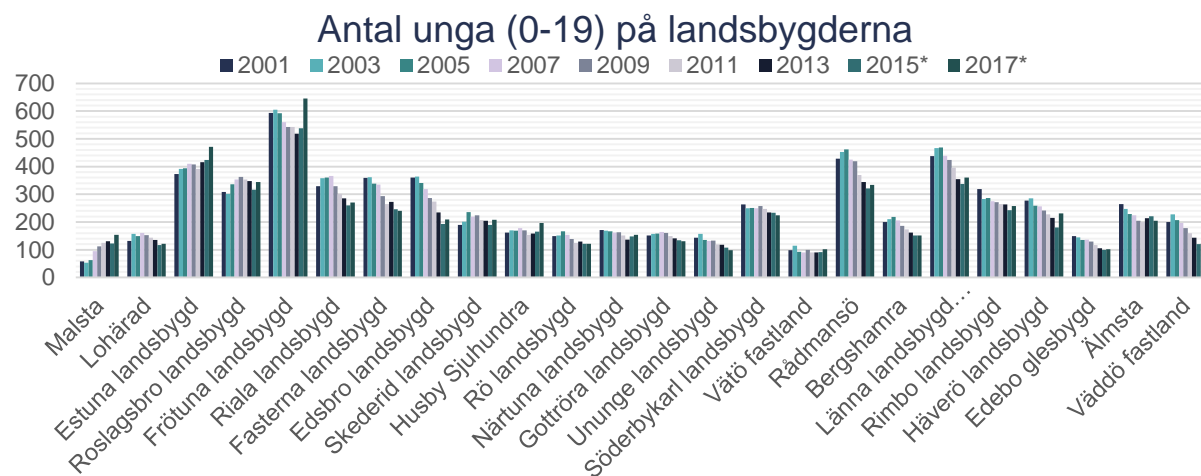
Befolkning uppdelad i åldersandelar, jmf med riket i övrigt



Befolkningsökning uppdelad i olika åldersgrupper



UTMANINGAR



Attraktiva Norrtälje

Riksintressen för friluftsliv (3 områden)

Riksintressen för vindbruk (2 områden)

Riksintressen för kommunikation

Riksintresse för industriell produktion (Hallstaviks pappersbruk)

Riksintressen för sjöfart (hamnar och farleder)

Riksintressen för totalförsvaret (4 områden)

Riksintressen för yrkesfisket (2 områden)

Riksintresset Arlanda påverkar kommunens västra delar genom dess influensområde för buller

Riksintresse för samlade natur- och kulturvärden (hela kustområdet)

Riksintresse för naturvård (23 områden)

Natura 2000 (109 områden)

Riksintressen för kulturminnesvård (26 områden)

Strandskydd och utökat strandskydd (106 områden)

Stora opåverkade områden (3 kap 2 §). (4 områden).

Skyddade områden

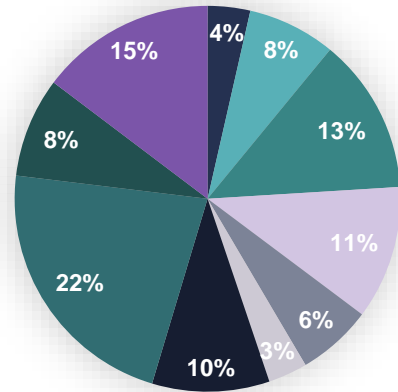
Landskapsbildskydd (19 områden).

Naturresevat (105 reservat)

Nationalpark (Ängsö)

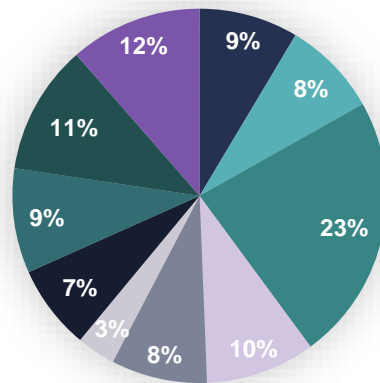
Arbete och Näringsliv

Norrtälje kommun



- Jordbruk, skogsbruk, fiske
- Tillverkning och utvinning
- Byggverksamhet
- Handel
- Transport
- Hotell och restaurang
- Utbildning
- Vård och omsorg
- Företagstjänster

Landsbygd och skärgård

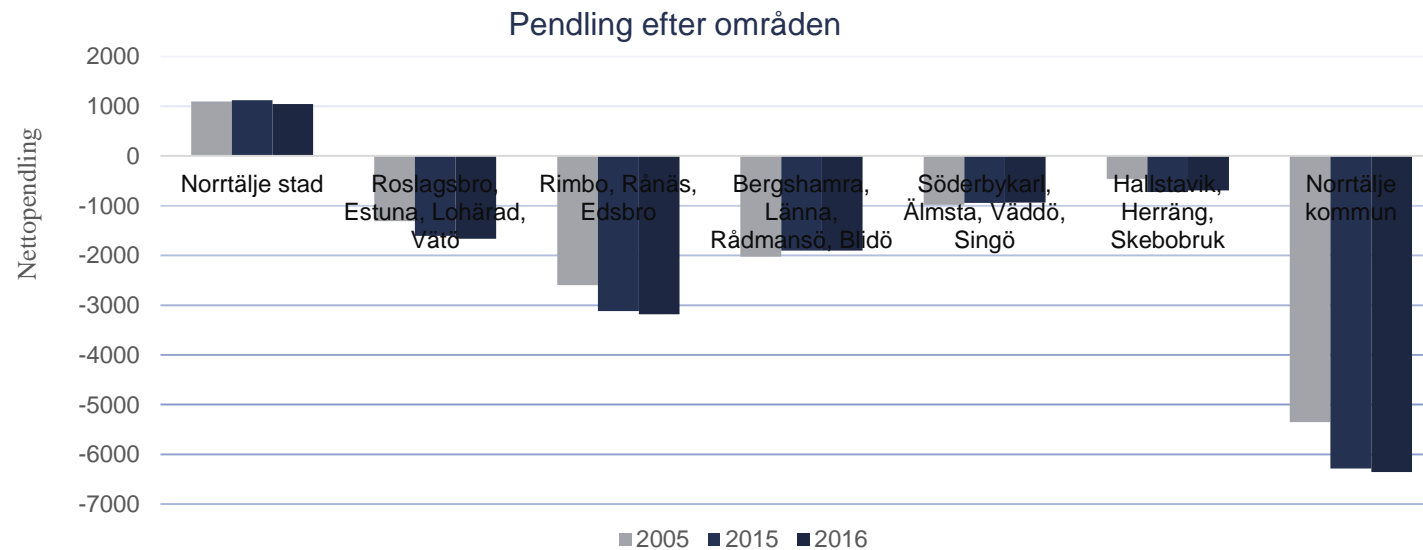


- Jordbruk, skogsbruk, fiske
- Tillverkning och utvinning
- Byggverksamhet
- Handel
- Transport
- Hotell och restaurang
- Utbildning
- Vård och omsorg
- Företagstjänster

Pendling

19 404 personer (67,7 %) (av förvärvsarbetande som bor i kommunen över 16 år) har arbetsplats i kommunen

9192 personer (32,1 %) pendlar till en annan kommun för att arbeta, av dom pendlar 1387 personer (4,8 %) till annat län för att arbeta.







WAXHOLMSBOLAGET

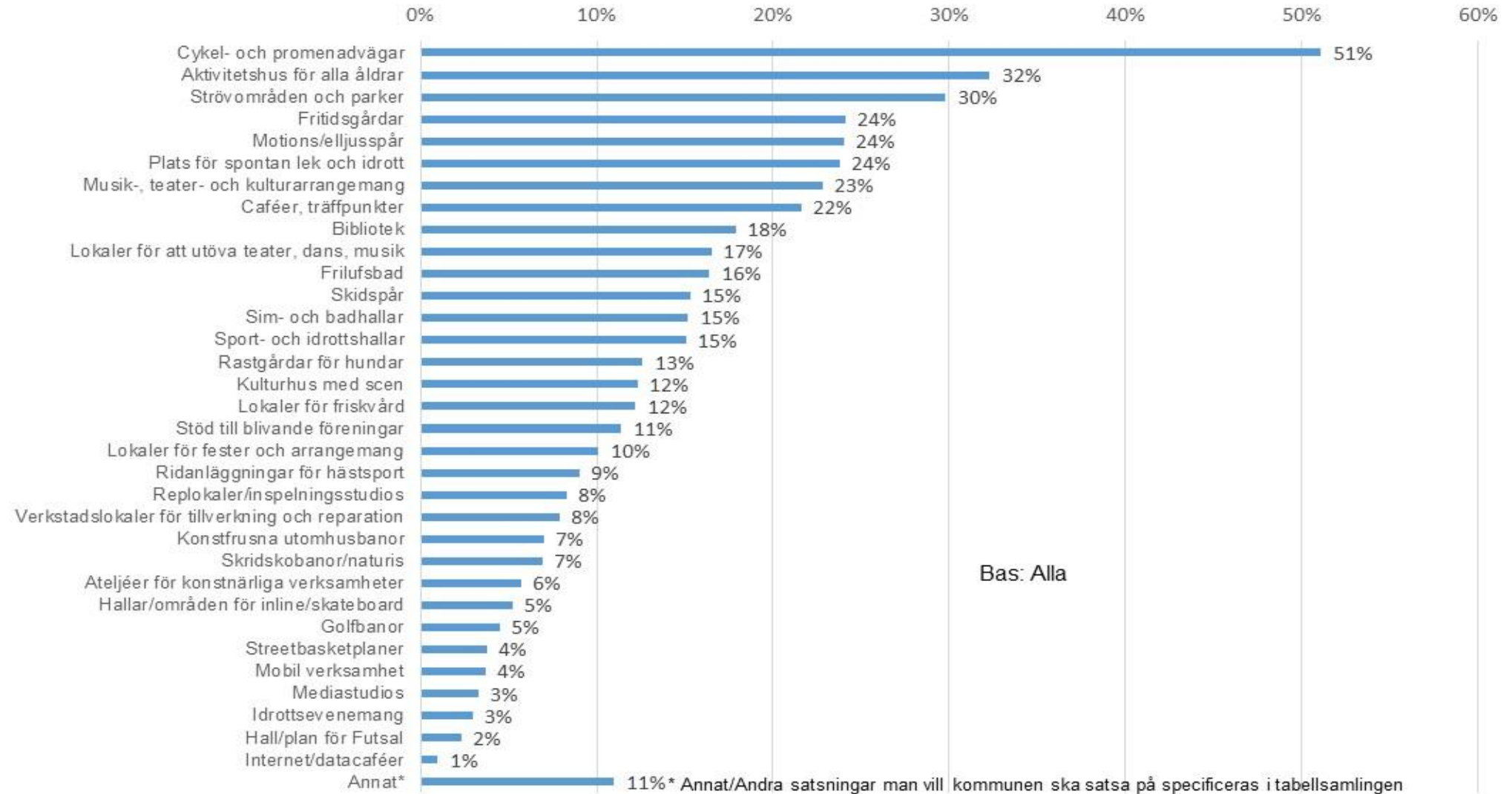
NORRA SKÄRGÅRDEN LINJETRAFIK

Nord/Sydlinjen anlöper i norra skärgården;
Simpnäs, Arholma, Östersjö, Lidö, Råfsnäs, Norröra,
Stämmarsund, Kolsvik och Glyxnäs. Se tab. 40.

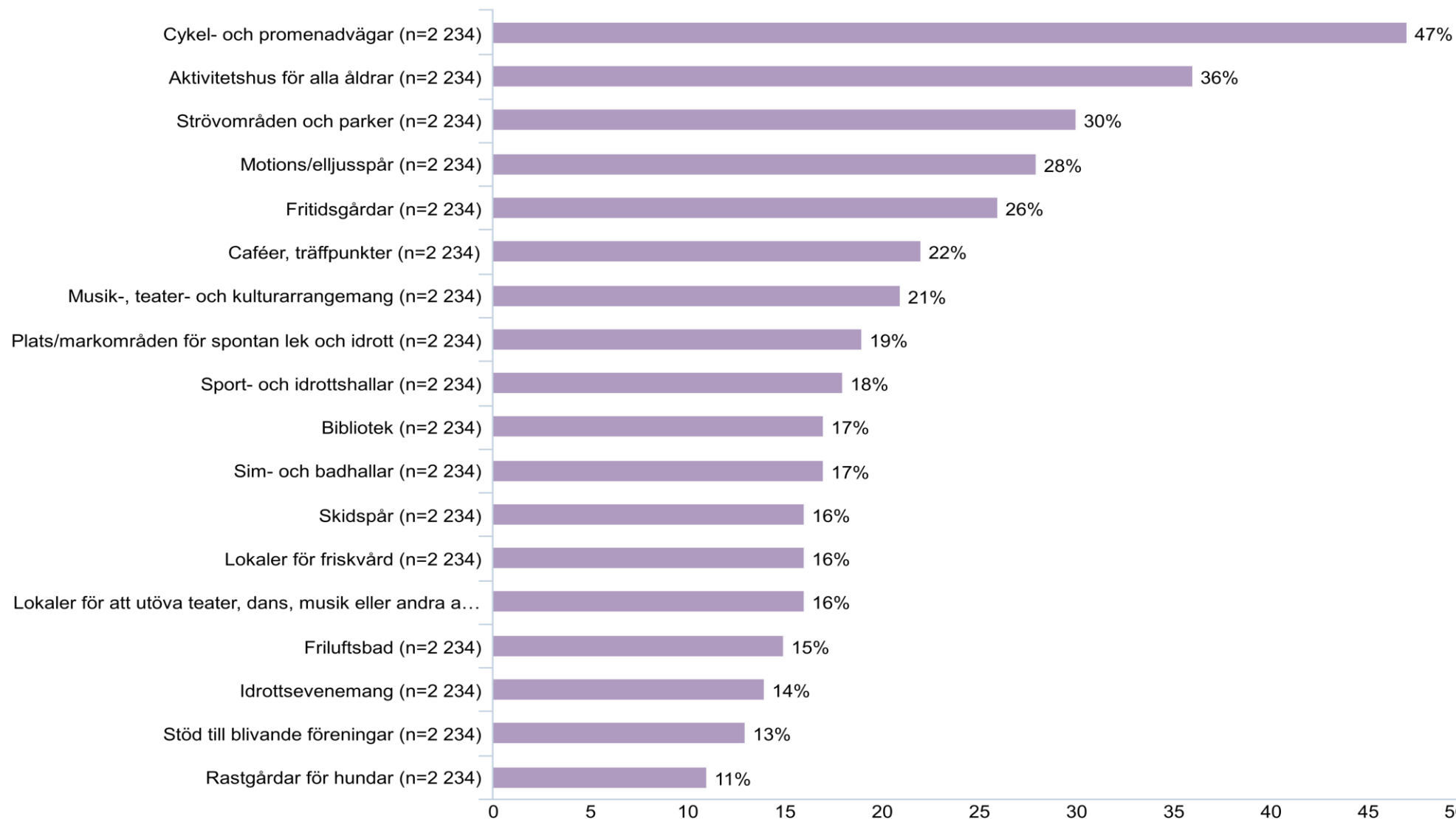


Vilka framtida satsningar anser du vara mest angelägna att kommunen gör för kultur- och fritidslivet i Norrtälje kommun?

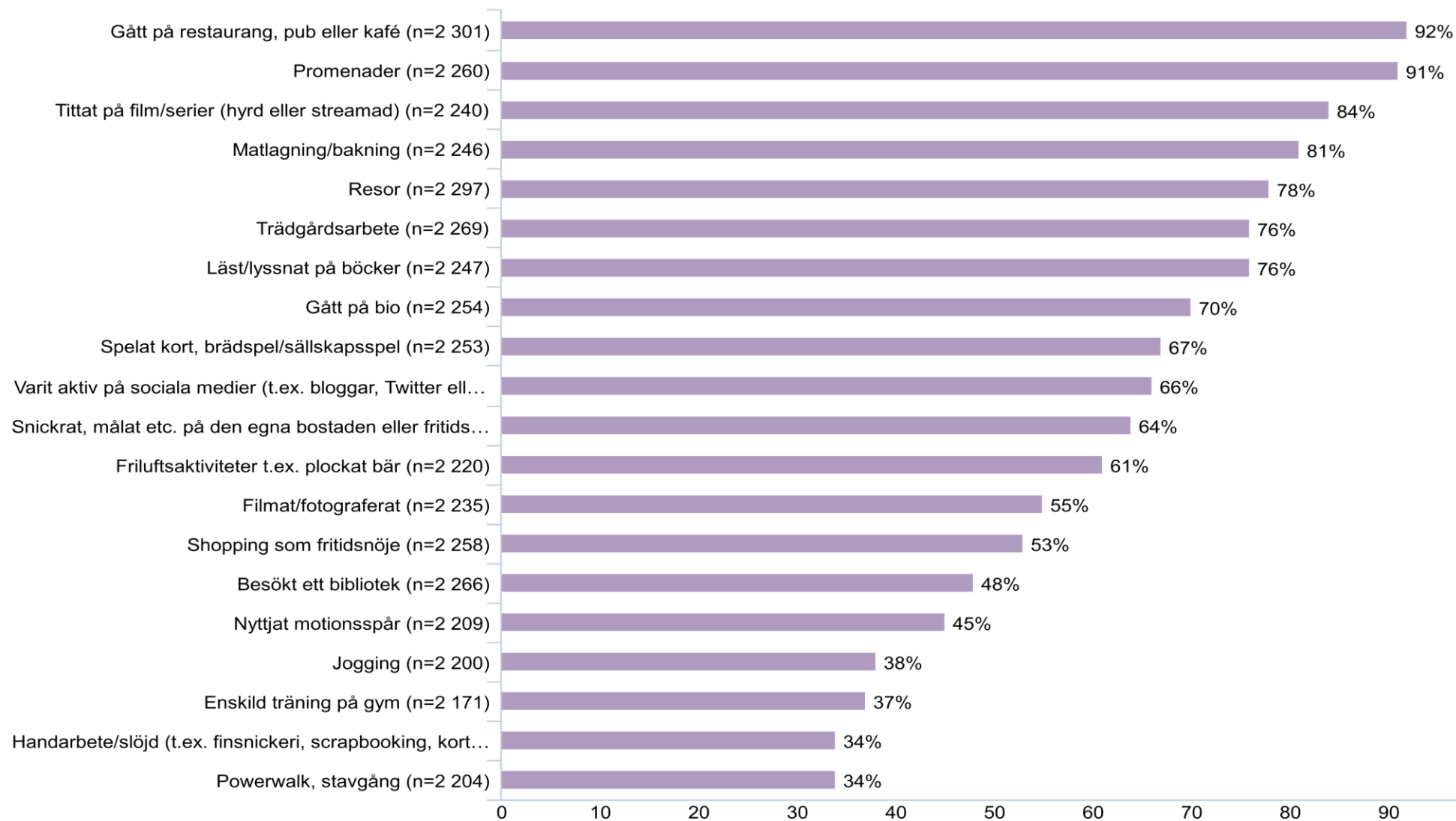
Du får markera högst 6 satsningar som du tycker är viktigast.



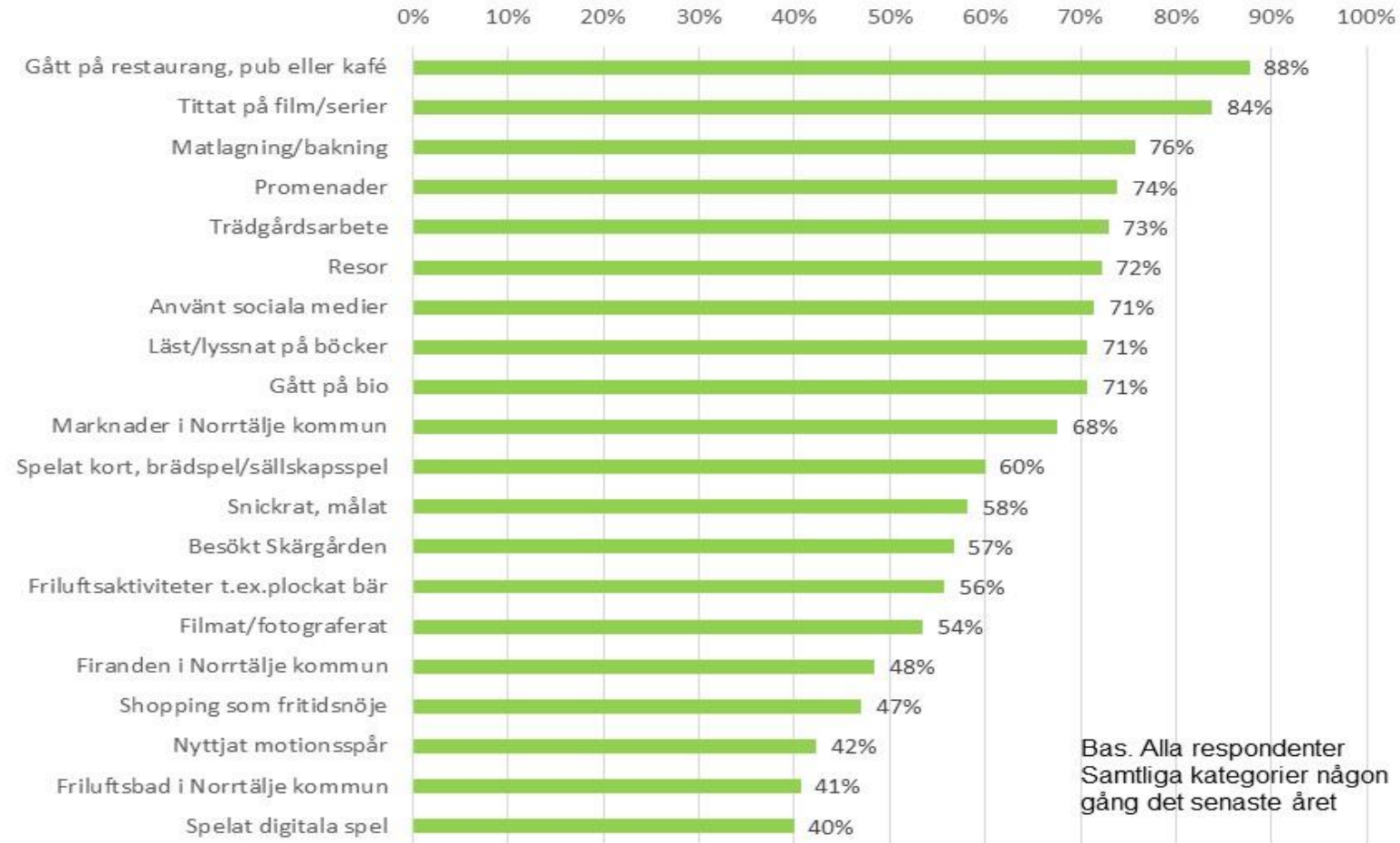
Vilka framtida satsningar anser du vara mest angelägna att kommunen gör för kultur- och fritidslivet i Norrtälje kommun? (alla åldrar) 2019



De mest frekventa kultur- och fritidsaktiviteterna (alla åldrar) 2019



De mest frekventa kultur- och fritidsaktiviteterna



FÖRENINGAR EFTER VERKSAMHET

